

Beginn der Baustrecke, Bau-km 0+000,000

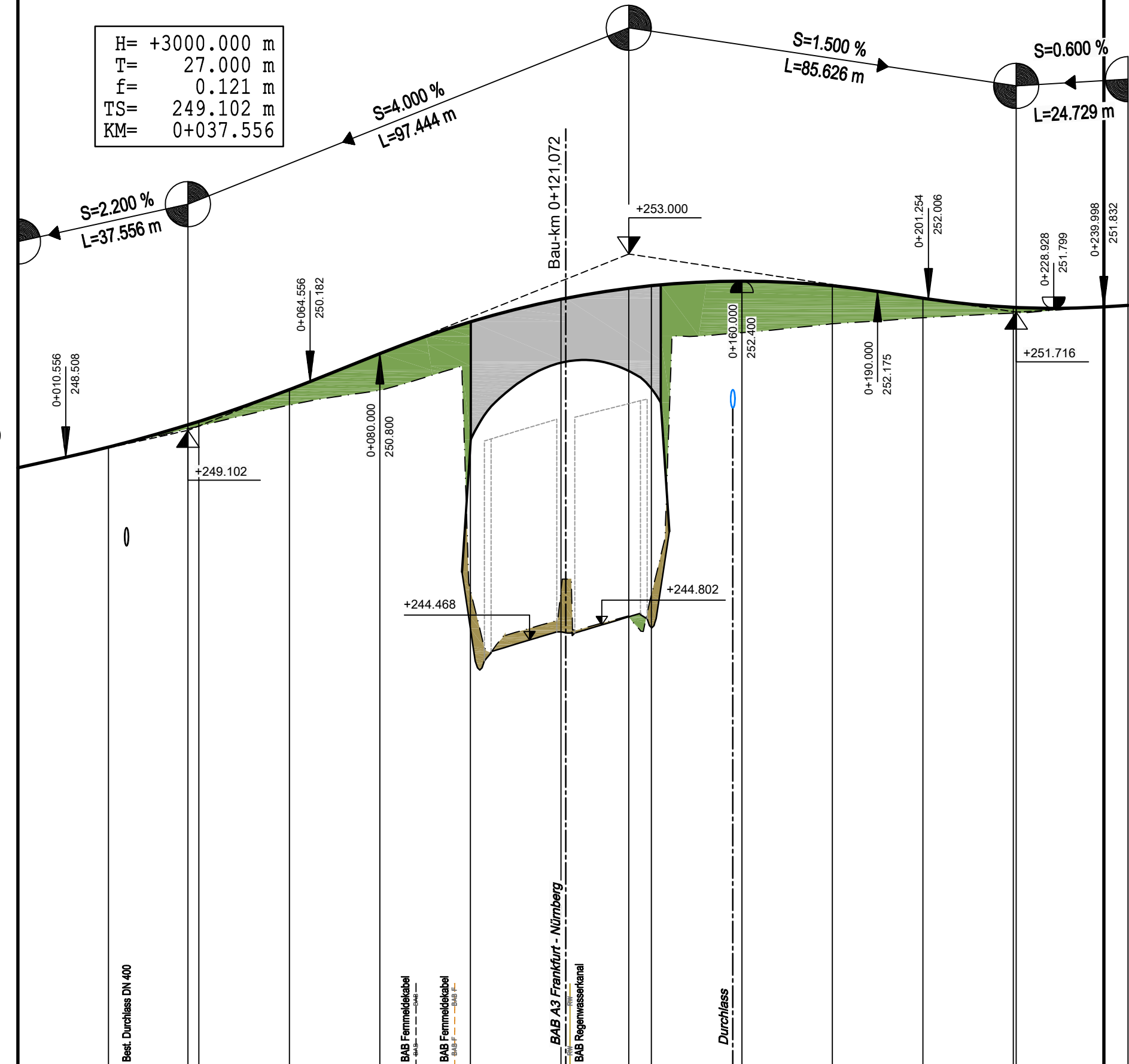
Ende der Baustrecke, Bau-km 0+240,000

6227 663 / W03\_B318,247 (BW 318a)  
Überführung eines öffentlichen Feld- und Waldweges (Neubau)  
Bau-km ..... 318+246.656  
Kr. # ..... 100.000 gon  
L.W. #/ ..... ≥ 50,00 m-40,00 m  
L.H. .... ≥ 4,70 m  
Br. zw. Gel. .... 5,00 m  
Einwirkung ..... DIN Fb 101

H= -2000.000 m  
T= 55.000 m  
f= -0.756 m  
TS= 253.000 m  
KM= 0+135.000

H= +1845.000 m  
T= 19.372 m  
f= 0.102 m  
TS= 251.716 m  
KM= 0+220.626

H= +3000.000 m  
T= 27.000 m  
f= 0.121 m  
TS= 249.102 m  
KM= 0+037.556



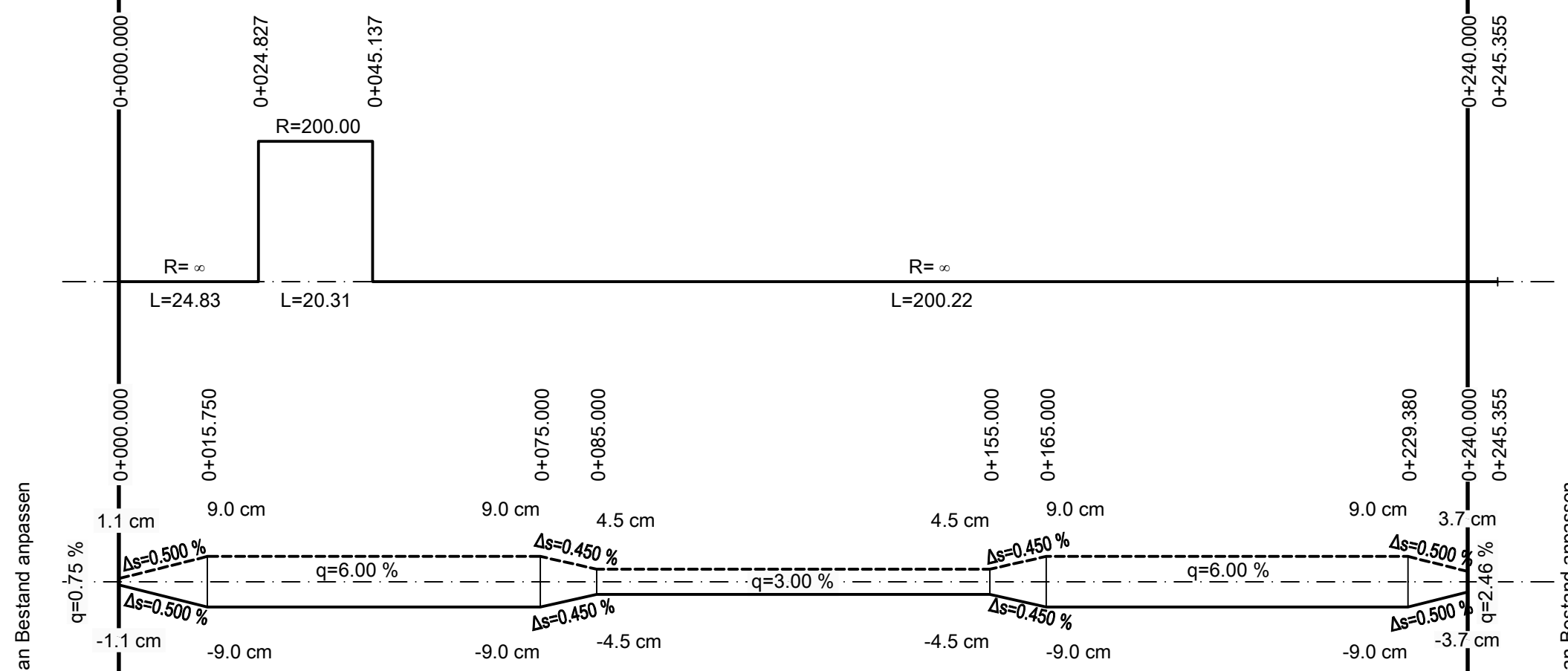
M = 1:1000/100  
NN 235.00

Gradiente ①	248.276	248.731	249.274	249.300	250.003	250.800	251.500	252.000	252.244	252.300	252.400	252.300	252.025	251.820	251.817	251.832
Gelände ②	248.276	248.724	249.196	249.659	249.987	249.800	245.570	245.539	245.469	245.300	251.262	251.457	251.591	251.692	251.817	251.832
Station	0.000	20.000	37.556	40.000	60.000	80.000	0.000	20.000	35.000	40.000	60.000	80.000	0.000	20.000	20.626	40.000

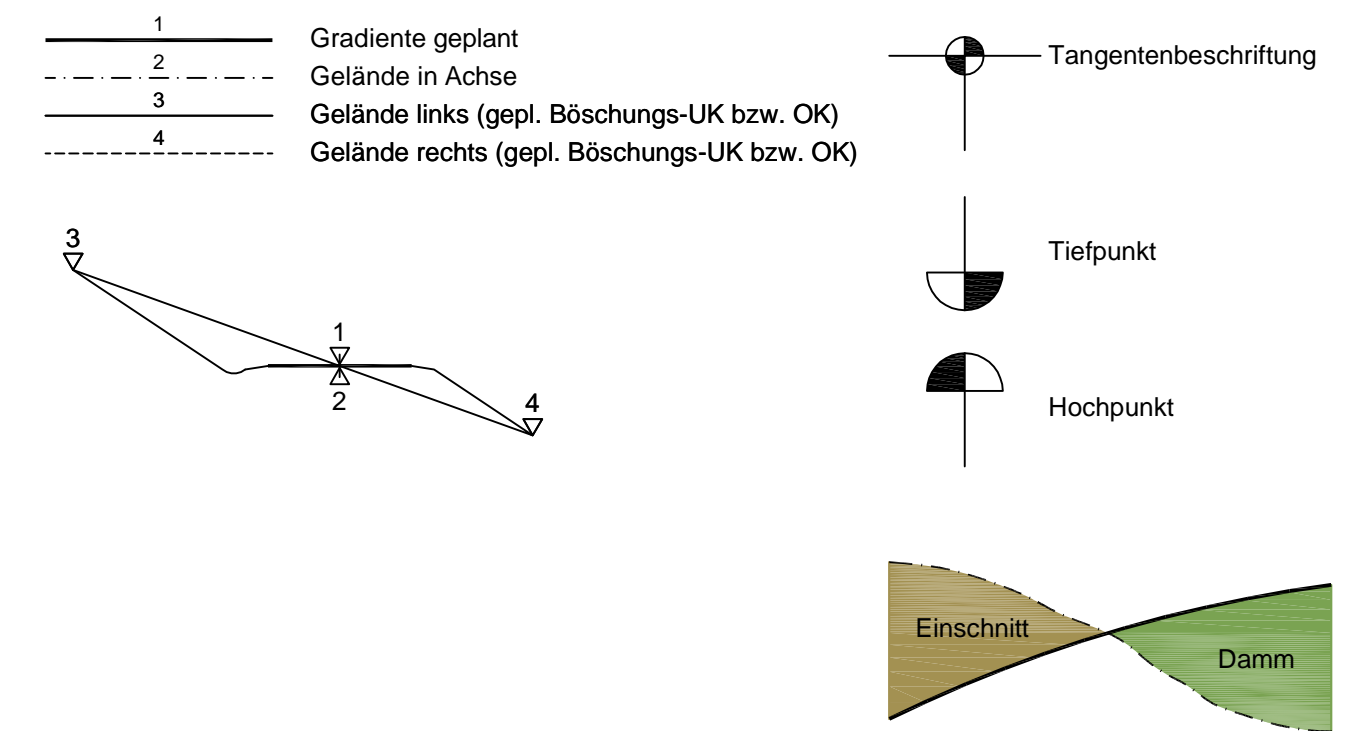
Bau-km 0+000 0+100 0+200

Rechtskurve  
Krümmungsband  
Maßstab = 500/R (cm)  
Linkskurve

Querneigungsband  
auf 3,00/2 m bezogen  
rechter Rand  
linker Rand



Zeichenerklärung



Planänderung vom 30.09.2015 ersetzt Unterlage 8.4 Blatt 14

Nr.	Art der Änderung	Datum	Name
1	Änderung Bauwerksabmessungen	30.09.15	Starke

	Entwurfsbearbeitung:		Hyder Consulting GmbH Deutschland Weiße Steige 10 73431 Aalen Tel.: (07361) 52 498-0 Fax: (07361) 52 498-77 www.hyderconsulting.de	
		Datum	Zeichen	
	bearbeitet	30.09.2015	Sta	
	gezeichnet	30.09.2015	Sta	
	geprüft	30.09.2015	Hi	
	Aalen, den	30.09.2015		

<b>Freistaat Bayern</b> <b>Autobahndirektion Nordbayern</b> <small>Fischerhofstraße 55, 90402 Nürnberg TEL: 09114621-01, FAX: 09114621-456, E-MAIL: poststelle@abdnrb.bayern.de</small>		 Unterlage 8.4 Blatt Nr. 14 EE Datum Zeichen
<b>Planfeststellung</b> <b>BAB A3 Frankfurt - Nürnberg</b> <b>östlich Mainbrücke Dettelbach - westlich AS Wiesentheid</b> 6-streifiger Ausbau von Bau-km 306+200 bis Bau-km 318+582,953		bearbeitet Gz: gezeichnet Gz: geprüft Gz: 412 April 2011 Zeller Gz: 412 Sept. 2015 Lösch
Aufgestellt: Nürnberg, den 29.07.2011 / 30.09.2015 Autobahndirektion Nordbayern  Kaiser, Baudirektor		<b>Höhenplan</b> 6227 663 / W03_B318,247 ( BW 318 a) öffentlicher Feld- und Waldweg Maßstab 1 : 1.000 / 100
Projekt: DD000231		Datei: 8_4-14 Höhenplan BW318a.pl

Dieser Plan ist ohne vorherige Genehmigung des Ersetztes nicht  
 weiterzugeben. Die Weitergabe ist strafbar.  
 Die Weitergabe ist strafbar, wenn sie nicht für den Zweck, für den  
 sie erstellt wurde, erfolgt. Die Weitergabe ist strafbar, wenn sie  
 nicht für den Zweck, für den sie erstellt wurde, erfolgt.